

GUIA 2018



LONDRES EM 4 DIAS

ROTEIROS E DICAS



Carla Costelini
PHOTOGRAPHY

Eneida Esteves Martins Latham

WWW.LONDRESPARAPRINCIPIANTES.COM

ebook
interativo


 Navegue pelo
Google Maps

 Visite links
indicados



Sumário

- 05 • INTRODUÇÃO
- 06 • ANTES DE COMEÇAR
- 09 • ROTEIRO 1 - CENTRO SUL
 - 11 --- Westminster Palace – Westminster Abbey
 - 12 --- Buckingham Palace – The Mall
 - 13 --- Trafalgar Square – National Gallery
 - 14 --- Avenida Whitehall
 - 18 --- Queen's Walk – London Eye
 - 19 --- Southbank
 - 21 --- Sugestões de restaurantes indianos
- 22 • ROTEIRO 2 - OESTE
 - 25 --- Harrods
 - 25 --- Brompton Road
 - 26 --- Victoria & Albert Museum – Natural History Museum
 - 27 --- Science Museum
 - 28 --- Royal Albert Hall e Albert Memorial – Kensington Gardens
 - 29 --- Sugestões de restaurantes em Covent Garden
- 32 • ROTEIRO 3 - LESTE
 - 34 --- Tower of London
 - 35 --- St. Katharine's Dock
 - 36 --- Passeio de Barco
 - 37 --- Greenwich
 - 40 --- Tate Modern
 - 41 --- St. Paul's Cathedral
 - 42 --- Sugestões de pubs em Islington
- 44 • ROTEIRO 4 - CENTRO NORTE
 - 46 --- British Museum
 - 47 --- Seven Dials – Covent Garden
 - 48 --- Leicester Square – Piccadilly Circus
 - 51 --- Hora das Compras
 - 52 --- Madame Tussauds
 - 53 --- Wallace Collection
- 54 • ROTEIRO EXTRA - UM SÁBADO EM LONDRES
 - 55 --- Notting Hill
 - 58 --- Camden Town
- 62 AGRADECIMENTOS

Os links deste guia são interativos para facilitar a navegação em tablets e smartphones.
Para voltar ao índice utilize o ícone .



Introdução

Londres, com uma população de mais de 8 milhões de habitantes, é uma das maiores cidades da Europa. E como as grandes cidades com história milenar, embora tenha se desenvolvido muito no decorrer do tempo, a grande maioria das atrações turísticas ficou restrita a uma área determinada, como representada no mapa acima.

Por ser uma cidade plana, caminhar pelas ruas de Londres é fácil e agradável. As grandes distâncias podem e devem ser cobertas de metrô ou ônibus, mas para explorar uma determinada região, o ideal é fazê-lo a pé. Por isso, propomos neste guia uma divisão da cidade em quatro regiões (marcadas com círculos no mapa) e, para cada uma delas, sugerimos um itinerário diferente que levará você a conhecer os principais pontos turísticos e atrações daquela área.

Em julho de 2011 uma versão resumida dos itinerários foi publicada no site www.londresparaprincipiantes.com e em 2013 lançamos a primeira edição em formato de e-book. No início de 2015, com o desejo de tornar o guia ainda mais útil, completo e fácil de usar, buscamos a opinião daqueles que haviam seguido os roteiros, através de uma pesquisa direcionada que foi respondida por mais de 160 leitores. Considerando as sugestões que nos foram dadas, fizemos os ajustes necessários nos roteiros originais e apresentamos a nova versão com um projeto gráfico mais moderno e funcional. A edição atual foi atualizada em abril de 2018.

Londres é uma cidade tão rica em história e cultura que é impossível explorar tudo o que a cidade tem a oferecer em alguns poucos dias. Assim, nossa proposta neste guia é apresentar aos principiantes em Londres caminhos bem definidos que desvendem um pouco do que torna esta cidade um dos destinos mais visitados do mundo.


Nosso desejo é que você saia de Londres com a certeza de ter aproveitado bem os dias que aqui passou e com uma sensação tão boa que queira voltar. Não porque não conseguiu cumprir toda a programação e ver "tudo", mas porque gostou tanto da experiência que deseja repetir a dose e conhecer outros aspectos desta incrível cidade.

Encerramos esta breve introdução lembrando da palavra criada pelo escritor inglês Horace Walpole, serendipity (serendipismo) que significa fazer, acidentalmente, descobertas felizes e inesperadas. É este o espírito que você deve levar para Londres, não se preocupando em seguir os roteiros à risca, pois às vezes é o acaso que levará você às descobertas mais interessantes.


Enjoy!
Eneida Latham



ROTEIRO 1
CENTRO SUL
SEGUNDA PARTE

 [Clique para navegar no Google Maps](#)

LONDRES
PARA PRINCIPIANTES



ROTEIRO 1
CENTRO SUL
SEGUNDA PARTE

Se você fosse a Londres 20 anos atrás, provavelmente não iria à margem sul do Tâmesa, já que era uma área decadente e sem qualquer atrativo para o turista. Mas, desde o final dos anos 90, o Southbank, como é chamada a margem sul, recebeu a atenção devida juntamente com alguns milhões de libras em investimentos e hoje é um dos locais mais visitados da cidade. Na nossa caminhada, passaremos por alguns pontos turísticos de um pequeno trecho, que se estende da ponte de Westminster à ponte de Waterloo.





ROTEIRO 2
OESTE

INÍCIO DO PERCURSO:

ESTAÇÃO DE METRÔ KNIGHTSBRIDGE (linha Piccadilly).
Saída diretamente para a Harrods

UNDERGROUND

Este dia é dedicado a uma área muito nobre da cidade, onde estão a loja de departamentos Harrods, o Hyde Park/Kensington Gardens e os museus da Ciência, História Natural e Victoria & Albert. Coloque seu par de sapatos mais confortável e vamos nessa!



Harrods

Uma pessoa comum pode ir a Harrods (A), tradicional loja de departamentos localizada nos números 87-135 da Brompton Road, para ver de perto o que é o consumo de luxo. Mas, na verdade, a loja é também uma atração turística em si mesma e, sendo assim, há até uma *gift shop* no segundo andar. É isso mesmo, uma seção dedicada a produtos da marca Harrods que são ótimas lembranças: caixas de chá, geleias, chocolates, além de brinquedos, ursos de pelúcia e vários produtos com a estampa da loja. A Harrods guarda também um segredo que pouca gente divulga:

o **Food Hall**, uma maravilhosa ala de alimentação no andar térreo da loja. Lá se encontram todo tipo de delicatessen, e produtos alimentares de diversas partes do mundo. Há seções de embutidos, queijos, frutos do mar, produtos tradicionais britânicos e muito, muito mais. As salas têm uma decoração primorosa e contam com diversos restaurantes, cafés, sorveterias, pizzarias e salas de chá. Enfim, é um luxo!

Horário de funcionamento: segunda a sábado das 10h00 às 21h00 e domingo de 12h00 às 18h00.
Website: www.harrods.com

Brompton Road

A região em torno da Harrods, chamada Knightsbridge, se estendendo aos bairros de Kensington e South Kensington, é das áreas mais exclusivas de Londres, endereço de celebridades, membros da aristocracia e dos londrinos mais abastados. Um imóvel residencial por aqui, por menor que seja, não custa menos de 1 milhão de libras e não é à toa que a rua com as casas mais caras de todo o Reino Unido, a Kensington Palace Gardens, está localizada nesta vizinhança.

A área é conhecida também pelos museus maravilhosos que abriga e que serão nosso próximo destino. Caminhando pela Brompton Road (a rua da Harrods) em direção contrária à da estação Knightsbridge, você chegará ao museu Victoria & Albert e logo a seguir ao museu de História Natural e ao museu da Ciência. Nossa sugestão, no entanto, é que você escolha um museu para visitar entre os três de South Kensington, de acordo com seu interesse.



D E Passeio de Barco

De St. Katharine's dock vá para o píer **Tower (D)** de onde saem os barcos para **Greenwich (E)**. A dica é comprar um passe para o dia, chamado "River Roamer" da empresa [Thames Clippers](#), que dá direito a desembarcar em qualquer píer, visitar o entorno, e embarcar em um próximo barco da mesma empresa. Outras empresas oferecem serviço semelhante, mas nem todas elas param no píer Bankside que dará acesso à galeria Tate Modern e Catedral St. Paul's. Caso opte por outra empresa, verifique se poderá ir a Greenwich e em seguida parar nos píeres Bankside e Westminster ou London Eye.

O percurso até Greenwich é percorrido em cerca de 20 minutos e há barcos saindo a cada 20-30 minutos.



ROTEIRO 3 LESTE

SEGUNDA PARTE

F G H Greenwich

Declarado patrimônio mundial pela UNESCO em 1997, "Greenwich Maritime" compreende os prédios e o parque próximos às margens do Tâmesa. O **Old Royal Naval College (Antiga Faculdade Real Naval) (F)** é onde se encontra a **Painted Hall** – uma sala de jantar barroca projetada por Christopher Wren e pintada por James Thornhill. O **National Maritime Museum (Museu Nacional Marítimo) (G)** abriga a maior coleção de arte marinha no mundo, além de reunir a história de mais de 500 anos de convivência entre o povo britânico e o mar.

O ponto mais famoso de Greenwich, no entanto, é o **Royal Observatory (Observatório Real) (H)**, local por onde você deve começar sua visita.

Além de proporcionar uma vista panorâmica de Londres, é no pátio do Observatório (conhecido por **Meridian Courtyard** – pátio do meridiano) que está a linha do **primeiro meridiano**, que marca a longitude 0° e é a divisão entre os hemisférios ocidental e oriental.

Horário de funcionamento: Old Royal Naval College, National Maritime Museum, Queen's House e Royal Observatory – abertos diariamente entre 10h00 e 17h00 (última entrada às 16h30) e fechados nos dias 24, 25 e 26 de dezembro. *Ingresso:* Entrada gratuita para todos, exceto no Meridian Courtyard e Flamsteed House (partes do Royal Observatory), em que o ingresso anual custa £10 (£9 online).

Website: www.rmg.co.uk

Duração aproximada da visita: 2 horas



WWW.LONDRESPARAPRINCIPIANTES.COM

