

**GUIA  
2019/2020**



*10 anos!*

# LONDRES EM 4 DIAS

**ROTEIROS E DICAS**

Camden Town &

*Roteiro extra  
+ 1 dia*

Notting Hill



Eneida Esteves Martins Latham

[WWW.LONDRESPARAPRINCIPIANTES.COM](http://WWW.LONDRESPARAPRINCIPIANTES.COM)

**ebook  
interativo**



Navegue pelo  
Google Maps



Visite links  
indicados

10 anos!

# LONDRES EM 4 DIAS

ROTEIROS E DICAS

 **ROTEIRO  
EXTRA** 

  
 **ROTEIRO 4  
CENTRO NORTE** 

  
 **ROTEIRO 2  
OESTE** 

  
 **ROTEIRO 1  
CENTRO SUL** 


  
 **ROTEIRO 3  
LESTE** 





## Sumário

- 05 • INTRODUÇÃO
- 06 • ANTES DE COMEÇAR
- 09 • ROTEIRO 1 - CENTRO SUL
  - 11 --- Westminster Palace – Westminster Abbey
  - 12 --- Buckingham Palace – The Mall
  - 13 --- Trafalgar Square – National Gallery
  - 14 --- Avenida Whitehall
  - 18 --- Queen's Walk – London Eye
  - 19 --- Southbank
  - 21 --- Sugestões de restaurantes indianos
- 22 • ROTEIRO 2 - OESTE
  - 25 --- Harrods
  - 25 --- Brompton Road
  - 26 --- Victoria & Albert Museum – Natural History Museum
  - 27 --- Science Museum
  - 28 --- Royal Albert Hall e Albert Memorial – Kensington Gardens
  - 29 --- Sugestões de restaurantes em Covent Garden
- 32 • ROTEIRO 3 - LESTE
  - 34 --- Tower of London
  - 35 --- St. Katharine's Dock
  - 36 --- Passeio de Barco
  - 37 --- Greenwich
  - 40 --- Tate Modern
  - 41 --- St. Paul's Cathedral
  - 42 --- Sugestões de pubs em Islington
- 44 • ROTEIRO 4 - CENTRO NORTE
  - 46 --- British Museum
  - 47 --- Seven Dials – Covent Garden
  - 48 --- Leicester Square – Piccadilly Circus
  - 51 --- Hora das Compras
  - 52 --- Madame Tussauds
  - 53 --- Wallace Collection
- 54 • ROTEIRO EXTRA - UM SÁBADO EM LONDRES
  - 55 --- Notting Hill
  - 58 --- Camden Town
- 62 AGRADECIMENTOS

Os links deste guia são interativos para facilitar a navegação em tablets e smartphones.  
Para voltar ao índice utilize o ícone .



## Introdução

Londres, com uma população de mais de 8 milhões de habitantes, é uma das maiores cidades da Europa. E como as grandes cidades com história milenar, embora tenha se desenvolvido muito no decorrer do tempo, a grande maioria das atrações turísticas ficou restrita a uma área determinada, como representada no mapa acima.

Por ser uma cidade plana, caminhar pelas ruas de Londres é fácil e agradável. As grandes distâncias podem e devem ser cobertas de metrô ou ônibus, mas para explorar uma determinada região, o ideal é fazê-lo a pé. Por isso, propomos neste guia uma divisão da cidade em quatro regiões (marcadas com círculos no mapa) e, para cada uma delas, sugerimos um itinerário diferente que levará você a conhecer os principais pontos turísticos e atrações daquela área.

Em julho de 2011, uma versão resumida dos itinerários foi publicada no site [www.londresparaprincipiantes.com](http://www.londresparaprincipiantes.com) e em 2013 lançamos a primeira edição em formato de e-book. Desde então, o guia tem sido atualizado anualmente, incorporando novidades e sugestões de leitores. Neste ano em que o Londres para Principiantes completa 10 anos, estamos lançando uma atualização especial, com novos tópicos para facilitar ainda mais o planejamento da sua viagem.

Londres é uma cidade tão rica em história e cultura que é impossível explorar tudo o que a cidade tem a oferecer em alguns poucos dias. Assim, nossa proposta neste guia é apresentar aos principiantes em Londres caminhos bem definidos que desvendem um pouco do que torna esta cidade um dos destinos mais visitados do mundo.


Nosso desejo é que você saia de Londres com a certeza de ter aproveitado bem os dias que aqui passou e com uma sensação tão boa que queira voltar. Não porque não conseguiu cumprir toda a programação e ver "tudo", mas porque gostou tanto da experiência que deseja repetir a dose e conhecer outros aspectos desta incrível cidade.

Encerramos esta breve introdução lembrando da palavra criada pelo escritor inglês Horace Walpole, serendipity (serendipismo) que significa fazer, acidentalmente, descobertas felizes e inesperadas. É este o espírito que você deve levar para Londres, não se preocupando em seguir os roteiros à risca, pois às vezes é o acaso que levará você às descobertas mais interessantes.


Enjoy!  
Eneida Latham



**ROTEIRO 1**  
**CENTRO SUL**  
SEGUNDA PARTE

 [Clique para navegar no Google Maps](#)

**LONDRES**  
PARA PRINCIPIANTES



**ROTEIRO 1**  
**CENTRO SUL**  
SEGUNDA PARTE

Se você fosse a Londres 20 anos atrás, provavelmente não iria à margem sul do Tâmesa, já que era uma área decadente e sem qualquer atrativo para o turista. Mas, desde o final dos anos 90, o Southbank, como é chamada a margem sul, recebeu a atenção devida juntamente com alguns milhões de libras em investimentos e hoje é um dos locais mais visitados da cidade. Na nossa caminhada, passaremos por alguns pontos turísticos de um pequeno trecho, que se estende da ponte de Westminster à ponte de Waterloo.



ROTEIRO 2

OESTE

UNDERGROUND

INÍCIO DO PERCURSO:

ESTAÇÃO DE METRÔ KNIGHTSBRIDGE (linha Piccadilly).

Saída diretamente para a Harrods

Este dia é dedicado a uma área muito nobre da cidade, onde estão a loja de departamentos Harrods, o Hyde Park/Kensington Gardens e os museus da Ciência, História Natural e Victoria & Albert. Coloque seu par de sapatos mais confortável e vamos nessa!



Harrods

Uma pessoa comum pode ir a Harrods (A), tradicional loja de departamentos localizada nos números 87-135 da Brompton Road, para ver de perto o que é o consumo de luxo. Mas, na verdade, a loja é também uma atração turística em si mesma e, sendo assim, há até uma *gift shop* no segundo andar. É isso mesmo, uma seção dedicada a produtos da marca Harrods que são ótimas lembrancinhas: caixas de chá, geleias, chocolates, além de brinquedos, ursos de pelúcia e vários produtos com a estampa da loja. A Harrods guarda também um segredo que pouca gente divulga:

o *Food Hall*, uma maravilhosa ala de alimentação no andar térreo da loja. Lá se encontram todo tipo de delicatessen, e produtos alimentares de diversas partes do mundo. Há seções de embutidos, queijos, frutos do mar, produtos tradicionais britânicos e muito, muito mais. As salas têm uma decoração primorosa e contam com diversos restaurantes, cafés, sorveterias, pizzarias e salas de chá. Enfim, é um luxo!

*Horário de funcionamento:* segunda a sábado das 10h00 às 21h00 e domingo de 12h00 às 18h00.

*Website:* [www.harrods.com](http://www.harrods.com)

Brompton Road

A região em torno da Harrods, chamada Knightsbridge, se estendendo aos bairros de Kensington e South Kensington, é das áreas mais exclusivas de Londres, endereço de celebridades, membros da aristocracia e dos londrinos mais abastados. Um imóvel residencial por aqui, por menor que seja, não custa menos de 1 milhão de libras e não é à toa que a rua com as casas mais caras de todo o Reino Unido, a Kensington Palace Gardens, está localizada nesta vizinhança.

A área é conhecida também pelos museus maravilhosos que abriga e que serão nosso próximo destino. Caminhando pela Brompton Road (a rua da Harrods) em direção contrária à da estação Knightsbridge, você chegará ao museu Victoria & Albert e logo a seguir ao museu de História Natural e ao museu da Ciência. Nossa sugestão, no entanto, é que você escolha um museu para visitar entre os três de South Kensington, de acordo com seu interesse.



## D E Passeio de Barco

De St. Katharine's dock vá para o pier **Tower (D)** de onde saem os barcos para **Greenwich (E)**. A dica é comprar um passe para o dia, chamado "River Roamer" da empresa [Thames Clippers](#), que dá direito a desembarcar em qualquer pier, visitar o entorno, e embarcar em um próximo barco da mesma empresa. Outras empresas oferecem serviço semelhante, mas nem todas elas param no pier Bankside que dará acesso à galeria Tate Modern e Catedral St. Paul's. Caso opte por outra empresa, verifique se poderá ir a Greenwich e em seguida parar nos píeres Bankside e Westminster ou London Eye.

O percurso até Greenwich é percorrido em cerca de 20 minutos e há barcos saindo a cada 20-30 minutos.



## ROTEIRO 3 LESTE

### SEGUNDA PARTE

## F G H Greenwich

Declarado patrimônio mundial pela UNESCO em 1997, "Greenwich Maritime" compreende os prédios e o parque próximos às margens do Tâmis. O **Old Royal Naval College** (Antiga Faculdade Real Naval) (F) é onde se encontra a **Painted Hall** – uma sala de jantar barroca projetada por Christopher Wren e pintada por James Thornhill. O **National Maritime Museum** (Museu Nacional Marítimo) (G) abriga a maior coleção de arte marinha no mundo, além de reunir a história de mais de 500 anos de convivência entre o povo britânico e o mar.

O ponto mais famoso de Greenwich, no entanto, é o **Royal Observatory** (Observatório Real) (H), local por onde você deve começar sua visita.

Além de proporcionar uma vista panorâmica de Londres, é no pátio do Observatório (conhecido por **Meridian Courtyard** – pátio do meridiano) que está a linha do **primeiro meridiano**, que marca a longitude 0° e é a divisão entre os hemisférios ocidental e oriental.

*Horário de funcionamento:* Old Royal Naval College, National Maritime Museum, Queen's House e Royal Observatory – abertos diariamente entre 10h00 e 17h00 (última entrada às 16h30) e fechados nos dias 24, 25 e 26 de dezembro. *Ingresso:* Entrada gratuita para todos, exceto para o Painted Hall (£11) e para o Royal Observatory. Ingresso para o Royal Observatory: £14,50 ou US\$21,50.

*Website:* [www.rmg.co.uk](http://www.rmg.co.uk)  
*Duração aproximada da visita:* 2 horas



*10 años!*

[WWW.LONDRESPARAPRINCIPIANTES.COM](http://WWW.LONDRESPARAPRINCIPIANTES.COM)



9 788591 573905