

GUIA 2022



LONDRES EM 4 DIAS

ROTEIROS E DICAS



Eneida Esteves Martins Latham

WWW.LONDRESPARAPRINCIPIANTES.COM

ebook
interativo



Navegue pelo
Google Maps



Visite links
indicados



Desde 2009

LONDRES EM 4 DIAS

ROTEIROS E DICAS

ROTEIRO EXTRA

ROTEIRO 4
CENTRO NORTE

ROTEIRO 2
OESTE

ROTEIRO 1
CENTRO SUL

ROTEIRO 3
LESTE





Sumário

- 05 • INTRODUÇÃO
- 06 • ANTES DE COMEÇAR
- 08 • LONDON PASS E LONDON EXPLORER PASS
- 13 • ROTEIRO 1 - CENTRO SUL
- 15 --- Westminster Palace – Westminster Abbey
- 16 --- Buckingham Palace – The Mall
- 17 --- Trafalgar Square – National Gallery
- 18 --- Avenida Whitehall
- 22 --- Queen's Walk – London Eye
- 23 --- Southbank
- 24 --- Sugestões de restaurantes indianos
- 27 • ROTEIRO 2 - OESTE
- 29 --- Harrods – Brompton Road
- 30 --- Victoria & Albert Museum – Natural History Museum
- 31 --- Science Museum
- 32 --- Royal Albert Hall e Albert Memorial – Kensington Gardens
- 33 --- Sugestões de restaurantes em Covent Garden
- 36 • ROTEIRO 3 - LESTE
- 38 --- Tower of London
- 39 --- St. Katharine's Dock
- 40 --- Passeio de Barco
- 41 --- Greenwich
- 44 --- Tate Modern
- 45 --- St. Paul's Cathedral
- 46 --- Sugestões de bares e restaurantes com vista panorâmica
- 48 • ROTEIRO 4 - CENTRO NORTE
- 50 --- British Museum
- 51 --- Seven Dials – Covent Garden
- 52 --- Leicester Square – Piccadilly Circus
- 55 --- Hora das Compras
- 56 --- Madame Tussauds
- 57 --- Wallace Collection
- 58 • ROTEIRO EXTRA - UM SÁBADO EM LONDRES
- 59 --- Notting Hill
- 62 --- Camden Town
- 66 • AGRADECIMENTOS
- 67 • DESCONTOS ESPECIAIS

Os links deste guia são interativos para facilitar a navegação em tablets e smartphones.
Para voltar ao índice utilize o ícone



Introdução

Londres, com uma população de mais de 8 milhões de habitantes, é uma das **maiores cidades da Europa**. E como outras grandes cidades com história milenar, embora tenha se desenvolvido muito no decorrer do tempo, a grande maioria das atrações turísticas ficou restrita a uma área determinada, como representada no mapa acima.

Por ser uma **cidade plana**, caminhar pelas ruas de Londres é fácil e agradável. As grandes distâncias podem e devem ser cobertas de metrô ou ônibus, mas para explorar uma determinada região, o ideal é fazê-lo a pé. Por isso, propomos neste guia uma divisão da cidade em **quatro regiões** e, para cada uma delas, sugerimos um itinerário diferente que levará você a conhecer os principais **pontos turísticos e atrações** daquela área.

Desde julho de 2011, quando publicamos uma versão resumida dos itinerários no site www.londresparapricipiantes.com, este guia tem sido **atualizado anualmente** incorporando novidades e sugestões de leitores. Temos muito orgulho de já termos contribuído para o sucesso da viagem de milhares de pessoas!

Londres é uma cidade tão rica em história e cultura que é impossível explorar tudo o que a cidade tem a oferecer em **alguns poucos dias**. Assim, nossa proposta neste guia é apresentar aos principiantes em Londres **caminhos bem definidos** que desvendem um pouco do que torna esta cidade um dos destinos mais visitados do mundo.

Nosso desejo é que você saia de Londres com a certeza de ter aproveitado bem os dias que aqui passou e com uma sensação tão boa que **queira voltar**. Não porque não conseguiu cumprir toda a programação e ver “tudo”, mas porque gostou tanto da experiência que deseja repetir a dose e conhecer outros aspectos desta incrível cidade.

Encerramos esta breve introdução lembrando da palavra criada pelo escritor inglês Horace Walpole, **serendipity** (serendipismo) que significa fazer, acidentalmente, **descobertas felizes e inesperadas**.

É este o espírito que você deve levar para Londres, não se preocupando em seguir os roteiros à risca, pois às vezes é o acaso que levará você às descobertas mais interessantes.

Enjoy!

Eneida Latham

Como consultar os mapas no seu celular

Todos os mapas deste guia podem ser vistos no aplicativo **Google Maps** do seu celular.

Assim, você tem a tranquilidade de ter o mapa na sua mão enquanto segue o roteiro por Londres.

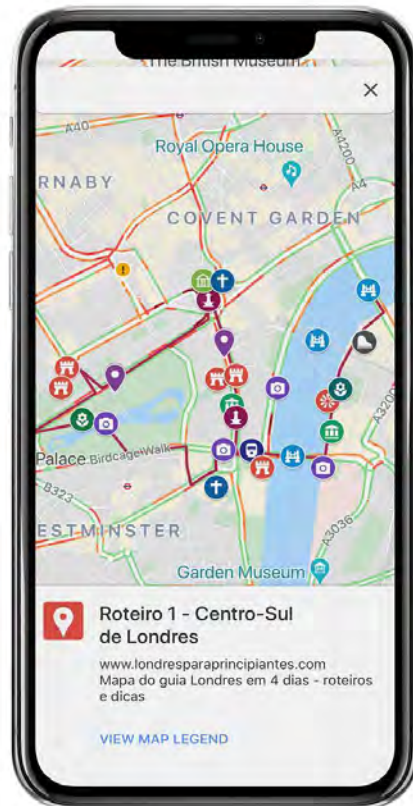
Para isso, certifique-se de que você tem o aplicativo Google Maps no seu dispositivo. Se não tiver, **faça o download** antes de sair de casa. É gratuito e bem fácil de usar.

Em seguida, abra o guia no celular e, no mapa desejado, toque em **“Clique para navegar no Google Maps”**, que aparece no canto inferior direito dos mapas.

O mapa abrirá imediatamente no app.

Caso apareça uma mensagem de que não é possível abrir o mapa, tente novamente em um computador desktop, ou quando tiver uma **boa conexão de internet**.

Depois de abrir uma vez, você não terá problemas para rever os mapas.



Conexão à internet em Londres

Embora não seja necessário estar **conectado à internet** para ver os mapas, se estiver online você poderá aproveitar os diversos recursos do Google Maps, como planejar rotas, verificar distâncias, etc., além de todas as outras vantagens de estar ligado na internet que você já conhece e está acostumado!

Para estar conectado em Londres, há diversas opções. Veja abaixo a que é mais conveniente para você.

1. Verifique com sua operadora no Brasil quais pacotes são oferecidos para **roaming internacional**. Dependendo da operadora e do seu plano, você pode ter direito a algumas diárias de uso do seu telefone no exterior sem pagar nada a mais por isso.
2. Se não tiver direito ao roaming pela sua operadora brasileira, ou se preferir um chip (sim card) local, sugerimos a operadora britânica **Giffgaff**, que tem uma excelente cobertura no Reino Unido, planos pré-pagos bem baratinhos (a partir de £6 libras) e você já pode sair do Brasil com ele. O **chip Giffgaff é gratuito** e o envio para o Brasil também.

Clique na figura abaixo para seu chip:



[Leia aqui sobre os planos oferecidos e outros detalhes.](#)


3. Caso não queira gastar com plano de internet, você pode contar com os diversos **pontos de wifi** na cidade. A grande maioria dos cafés em Londres oferece wifi gratuito e basta comprar algo para beber para poder usufruir. Também não é raro bares, restaurantes, museus e lojas oferecerem esta facilidade.






ROTEIRO 1
CENTRO SUL
SEGUNDA PARTE

LONDRES
PARA PRINCIPIANTES



ROTEIRO 1
CENTRO SUL
SEGUNDA PARTE

A margem sul do Tâmesa, ou Southbank como é chamada, é uma região da cidade que passou por grandes transformações desde o início do milênio e hoje é um dos locais turísticos mais visitados de Londres. Na nossa caminhada, passaremos por alguns pontos de um pequeno trecho, que se estende da ponte de Westminster à ponte de Waterloo.

Antes de atravessar o Rio Tâmesa, se você quiser a melhor foto da London Eye, aquela que as pessoas "abraçam" a roda gigante, ou simplesmente fazem uma ótima pose, vire à esquerda no Victoria Embankment. Ande por uns 100 metros e você já está bem em frente da London Eye para tirar sua foto incrível (marcado no mapa com )



ROTEIRO 2

OESTE

UNDERGROUND

INÍCIO DO PERCURSO:

ESTAÇÃO DE METRÔ KNIGHTSBRIDGE (linha Piccadilly).
Saída diretamente para a Harrods

Este dia é dedicado a explorar a região de Knightsbridge e Kensington, uma área muito nobre da cidade, onde estão a loja de departamentos Harrods, o Hyde Park/Kensington Gardens e os museus da Ciência, História Natural e Victoria & Albert. Coloque seu par de sapatos mais confortável e se prepare para muitas descobertas!



Harrods

Uma pessoa comum pode ir a **Harrods (A)**, tradicional loja de departamentos localizada nos números 87-135 da Brompton Road, para ver de perto o que é o consumo de luxo. Mas, na verdade, a loja é também uma atração turística em si mesma e, sendo assim, há até uma **gift shop**. É isso mesmo, uma seção dedicada a produtos da marca Harrods que são ótimas lembrancinhas: caixas de chá, geleias, chocolates, além de brinquedos, ursos de pelúcia e vários produtos com a estampa da loja. A Harrods guarda também um segredo que pouca gente divulga:

uma maravilhosa **ala de alimentação** (Food Hall) no andar térreo da loja. Lá se encontram todo tipo de *delicatessen* e produtos alimentares de diversas partes do mundo. Há seções de queijos, embutidos, frutos do mar, produtos tradicionais britânicos e muito, muito mais. As salas têm uma decoração primorosa e contam com diversos restaurantes, cafés, sorveterias, pizzarias e salas de chá. Enfim, é um luxo!

Horário de funcionamento: de segunda a sábado o horário varia conforme a época do ano, aos domingos entre 12h00 e 18h00 (11h30 para vitrines).

Website: www.harrods.com

Brompton Road

A região em torno da Harrods, se estendendo aos bairros de Kensington e South Kensington, é das áreas mais exclusivas de Londres, endereço de celebridades, membros da aristocracia e dos londrinos mais abastados

Um imóvel residencial por aqui, por menor que seja, não custa menos de 1 milhão de libras e não é à toa que a rua com as casas mais caras de todo o Reino Unido, a Kensington Palace Gardens, está localizada nesta vizinhança.

A área é conhecida também pelos museus maravilhosos que abriga e que serão nosso próximo destino.

Caminhando pela Brompton Road em direção contrária à da estação Knightsbridge, você chegará ao museu **Victoria & Albert** e logo a seguir ao museu de **História Natural** e ao museu da **Ciência**.

Nossa sugestão, no entanto, é que você escolha um museu para visitar entre os três de South Kensington, de acordo com seu interesse.



D E Passeio de Barco

De St. Katharine's dock vá para o píer **Tower (D)** de onde saem os barcos para **Greenwich (E)**. A dica é comprar um passe para o dia, chamado "River Roamer" da empresa [Uber Boats by Thames Clippers](#), que dá direito a desembarcar em qualquer píer, visitar o entorno, e embarcar em um próximo barco da mesma empresa. Este passe está incluído no **London Pass** e no **Go City Pass**.

Outras empresas oferecem serviço semelhante, mas nem todas elas param no píer **Bankside** que dará acesso à galeria **Tate Modern** e **Catedral St. Paul's**. Caso opte por outra empresa, verifique se poderá ir a **Greenwich** e em seguida parar nos píeres **Bankside** e **Westminster** ou **London Eye**.

O percurso até **Greenwich** é percorrido em cerca de 20 minutos e há barcos saindo a cada 20-30 minutos.



ROTEIRO 3 LESTE

SEGUNDA PARTE

F G H Greenwich

Declarado Patrimônio Mundial pela UNESCO em 1997, "Greenwich Maritime" compreende os prédios e o parque próximos às margens do Tâmesa.

O **Old Royal Naval College** (Antiga Faculdade Real Naval) (F) é onde se encontra a **Painted Hall** – uma sala de jantar barroca projetada por Christopher Wren e pintada por James Thornhill. O **National Maritime Museum** (Museu Nacional Marítimo) (G) abriga a maior coleção de arte marinha no mundo, além de reunir a história de mais de 500 anos de convivência entre o povo britânico e o mar.

O ponto mais famoso de Greenwich, no entanto, é o **Royal Observatory** (Observatório Real) (H), local por onde você deve começar sua visita

Além de proporcionar uma vista panorâmica de Londres, é no pátio do Observatório (conhecido por **Meridian Courtyard** – pátio do meridiano) que está a linha do **primeiro meridiano**, que marca a longitude 0° e é a divisão entre os hemisférios ocidental e oriental.

Horário de funcionamento: **Old Royal Naval College, National Maritime Museum, Queen's House e Royal Observatory:** abertos diariamente entre 10h00 e 17h00 (última entrada às 16h30) e fechados nos dias 24, 25 e 26 de dezembro.

Ingresso: [Veja aqui o valor do ingresso para Royal Observatory.](#)
Incluído no **London Pass** e **Go City Pass**.
Website: www.rmg.co.uk
Duração aproximada da visita: 2 horas

ROTEIRO 4 CENTRO NORTE

PRIMEIRA PARTE



Total caminhado:
2000 m

[Clique para navegar no Google Maps](#)

LONDRES

PARA PRINCIPIANTES



ROTEIRO 4 CENTRO NORTE

PRIMEIRA PARTE

INÍCIO DO PERCURSO:

Uma das estações de metrô próximas ao British Museum: **HOLBORN** (linhas Piccadilly e Central), **TOTTENHAM COURT ROAD** (linhas Northern e Central), ou **RUSSELL SQUARE** (linha Piccadilly).

Último dia do nosso roteiro, mas ainda falta conhecer muita coisa: British Museum (Museu Britânico), Covent Garden, Piccadilly Circus, Oxford Street, Museu de cera Madame Tussauds... Aproveite cada minuto deste último dia nesta cidade maravilhosa!



Desde 2009

WWW.LONDRESPARAPRINCIPIANTES.COM



9 788591 573905